Внесение изменений в Генеральный план муниципального образования сельского поселения "Деревня Беляево" Юхновского района Калужской области

Фрагменты карты функциональных зон д. Александровка, д. Малые Устья, д. Мосейково, д. Ново-Успенск, д. Строево, д. Рубихино, д. Куновка, д. Папаево, д. Батино, д. Беляево, д. Бельдягино, д. Козловка.
М 1:5 000

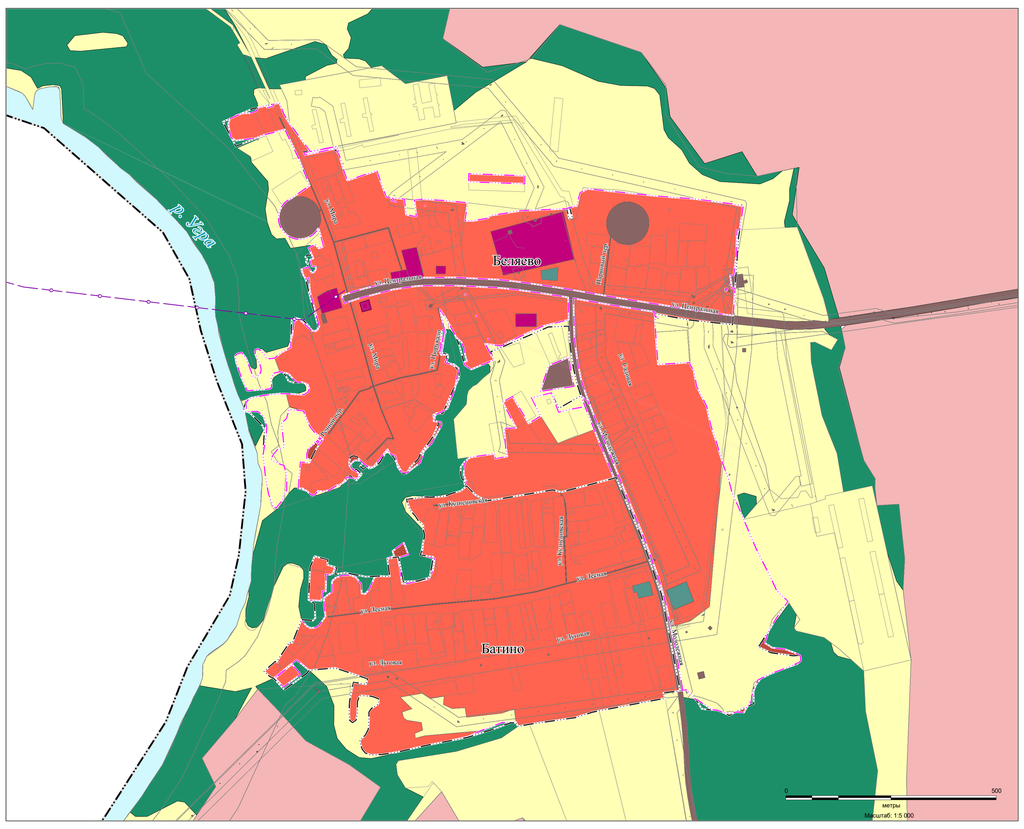

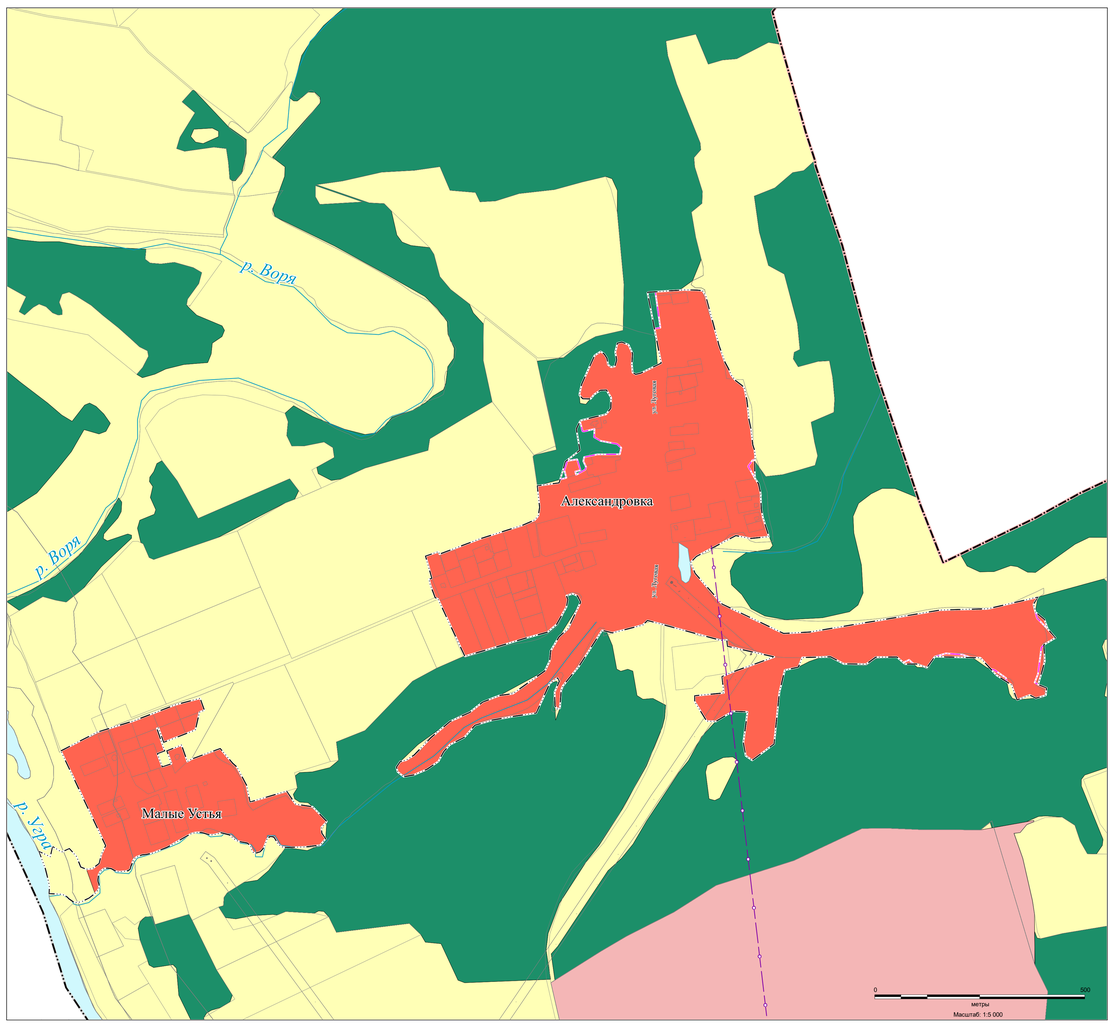

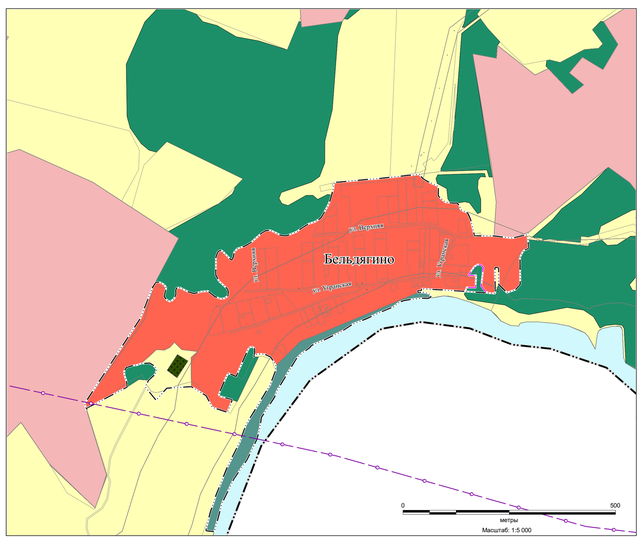

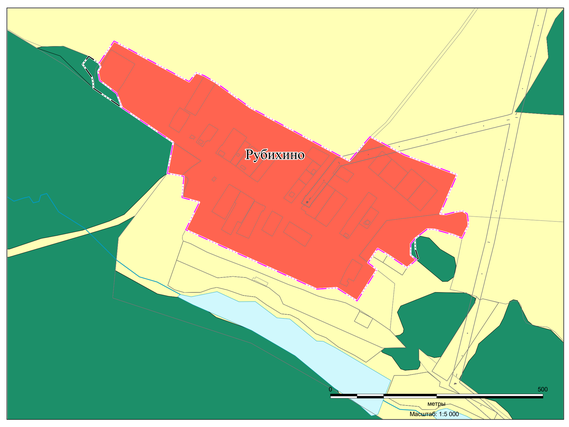

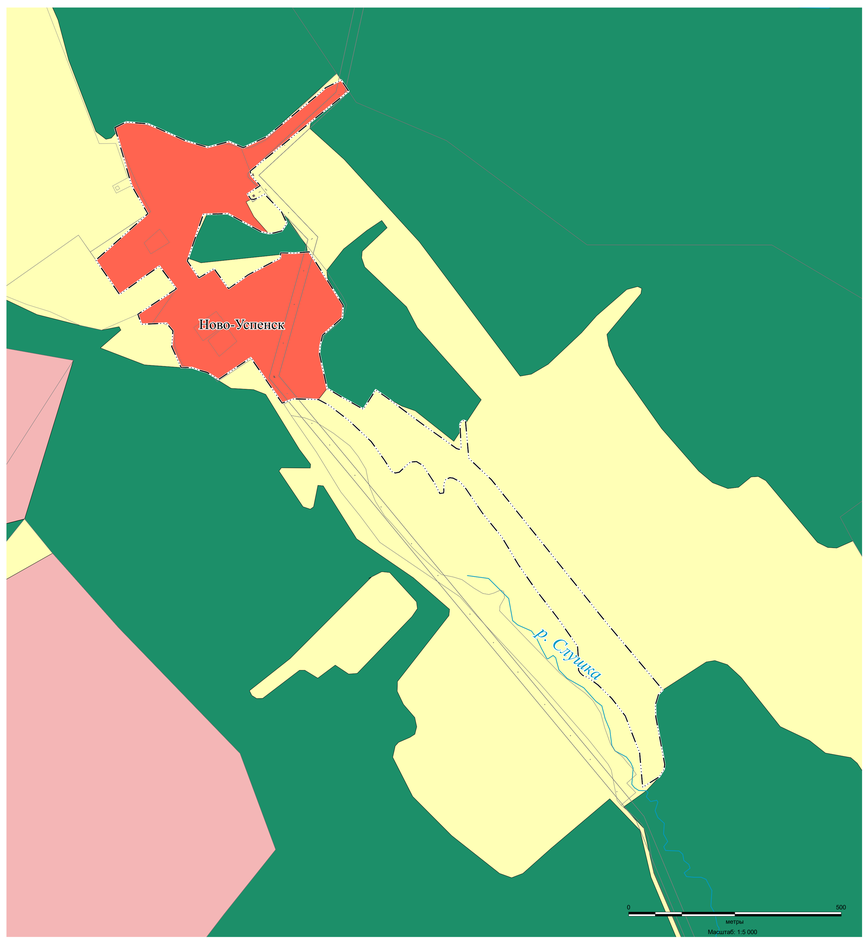

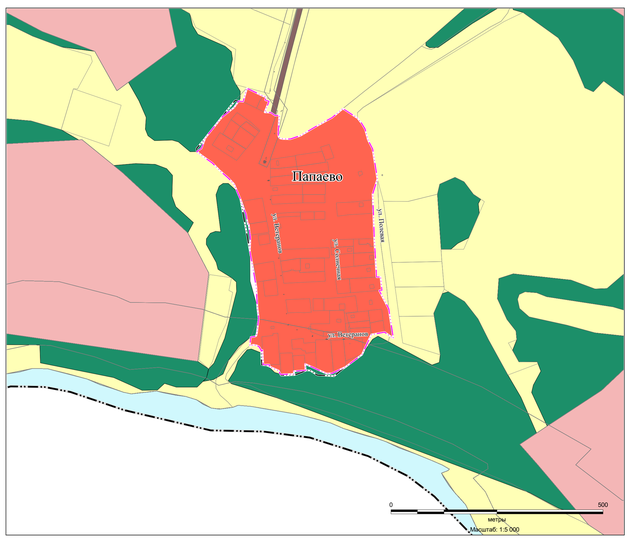

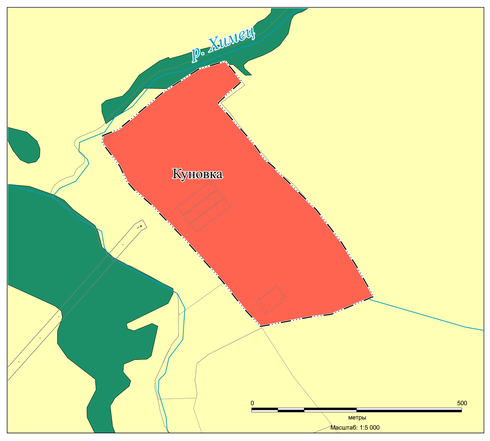

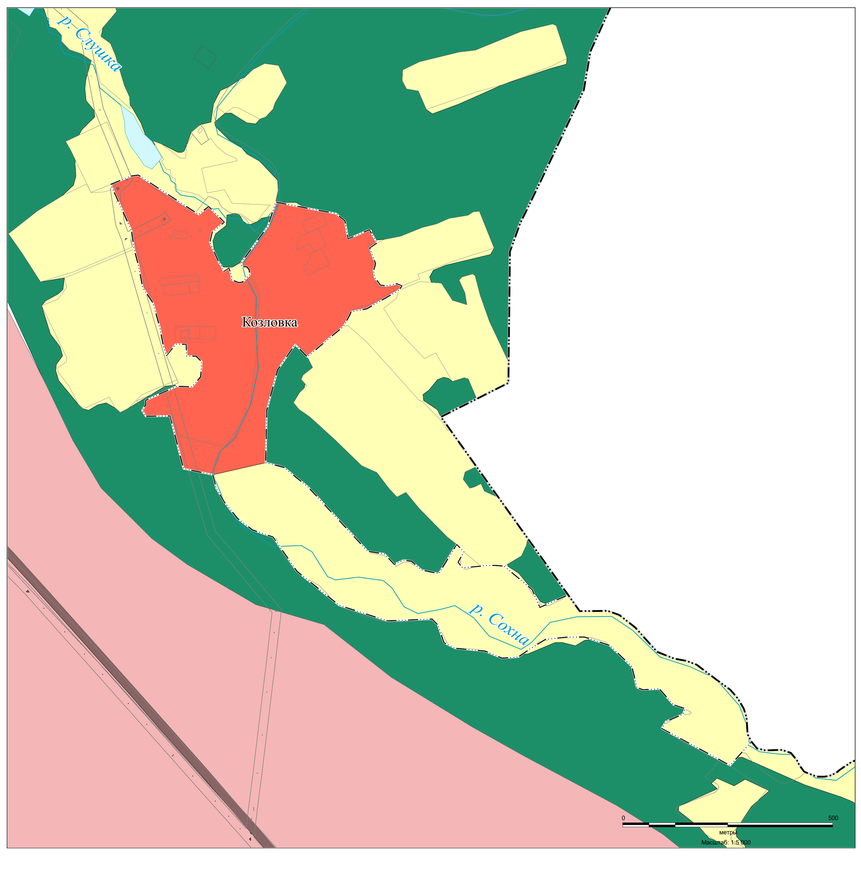

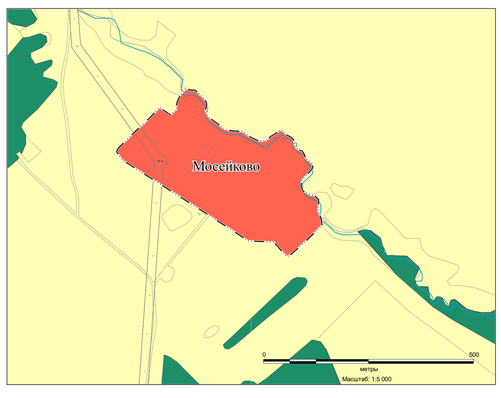

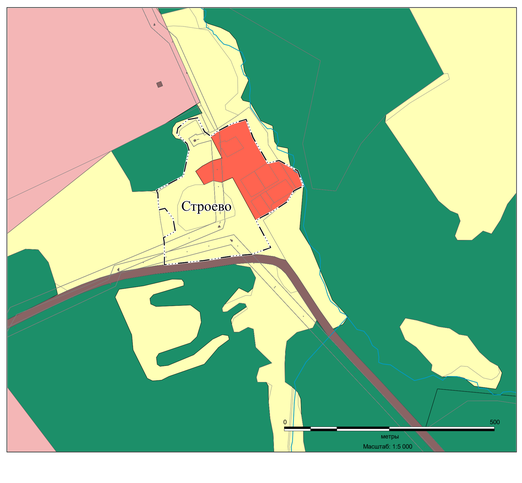

УСЛОВНЫЕ ОБОЗНАЧЕНИЯ

сущ. ГРАНИЦЫ

- Граница субъекта Российской Федерации
- Граница муниципального образования Юхновский район
- Граница сельского поселения
- Граница населенного пункта

план. сущ. ФУНКЦИОНАЛЬНЫЕ ЗОНЫ

- Жилые зоны
- Общественно-деловые зоны
- Производственные зоны, зоны инженерной и транспортной инфраструктур
- Зоны сельскохозяйственного использования
- Зоны рекреационного назначения
- Зона лесов
- Иные рекреационные зоны
- Зона кладбищ

рег. Распределительные трубопроводы для транспортировки газа

- Газопровод распределительный высокого давления

						№ 5		
Изм.	Кол.уч.	Лист	№Док.	Подп.	Дата	Внесение изменений в Генеральный план муниципального образования сельского поселения "Деревня Беляево" Юхновского района Калужской области		
ГАП		Парахов				Положение о территориальном планировании	Стадия	Лист	Листов
Архитектор		Петрова					ГП	4	4
Н. контр.		Кудинова				Фрагменты карты функциональных зон д. Александровка, д. Малые Устья, д. Мосейково, д. Ново-Успенск, д. Строево, д. Рубихино, д. Куновка, д. Папаево, д. Батино, д. Беляево, д. Бельдягино, д. Козловка. М 1:5 000	ООО "ИСК "РУСПРОЕКТ"	