

Графическое описание местоположения границ  
территориальных зон

ОПИСАНИЕ МЕСТОПОЛОЖЕНИЯ ГРАНИЦ		
<p><u>C2 – Зоны, занятые объектами сельскохозяйственного назначения и предназначенные для ведения сельскохозяйственного производства населенного пункта деревня Ново-Успенск муниципального образования сельского поселения "Деревня Беляево" Юхновского района Калужской области</u> (наименование объекта местоположение границ, которого описано (далее - объект)</p>		
Раздел 1		
Сведения об объекте		
№ п/п	Характеристики объекта	Описание характеристик
1	2	3
1	Местоположение объекта	Калужская область, Юхновский р-н, сельское поселение «Деревня Беляево», д. Ново-Успенск
2	Площадь объекта +/- величина погрешности определения площади (P +/- Дельта P)	4933,198±24,58
3	Иные характеристики объекта	-

ОПИСАНИЕ МЕСТОПОЛОЖЕНИЯ ГРАНИЦ						
<u>С2 – Зоны, занятые объектами сельскохозяйственного назначения и предназначенные для ведения сельскохозяйственного производства населенного пункта деревня Ново-Успенск муниципального образования сельского поселения "Деревня Беяево" Юхновского района Калужской области</u> (наименование объекта)						
Раздел 2						
Сведения о местоположении границ объекта						
1. Система координат <u>МСК-40</u>						
2. Сведения о характерных точках границ объекта						
Обозначение характерных частей границы	точек	Координаты, м		Метод определения координат характерной точки	Средняя квадратичная погрешность положения характерной точки (Mt),м	Описание обозначен ия точки
		X	Y			
1		2	3	4	5	6
3. Сведения о характерных точках части (частей) границы объекта						
Обозначение характерных частей границы	точек	Координаты, м		Метод определения координат характерной точки	Средняя квадратичная погрешность положения характерной точки (Mt),м	Описание обозначен ия точки
		X	Y			
1		2	3	4	5	6

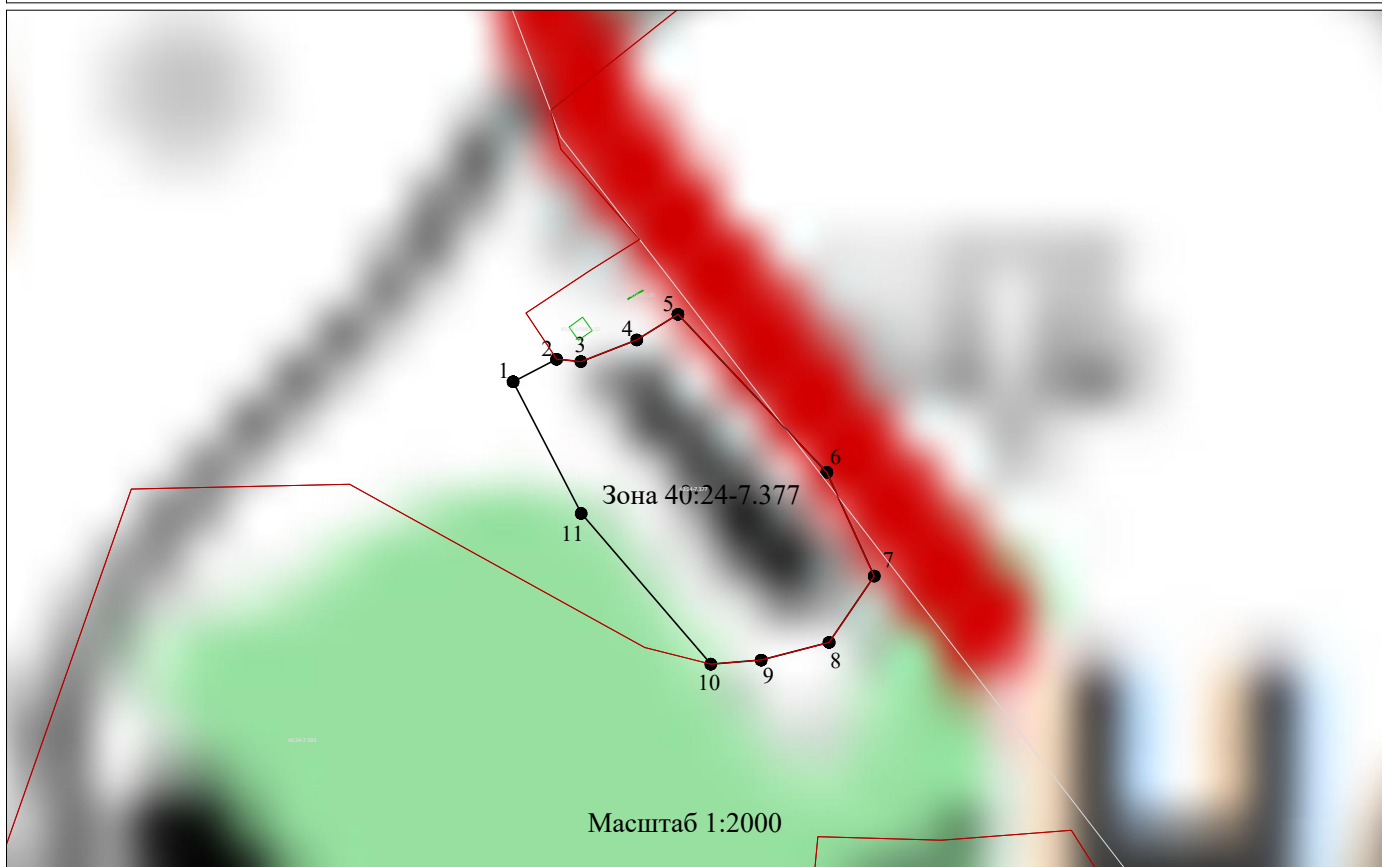
ОПИСАНИЕ МЕСТОПОЛОЖЕНИЯ ГРАНИЦ							
<u>С2 – Зоны, занятые объектами сельскохозяйственного назначения и предназначенные для ведения сельскохозяйственного производства населенного пункта деревня Ново-Успенск муниципального образования сельского поселения "Деревня Беляево" Юхновского района Калужской области</u>							
(наименование объекта)							
Раздел 3							
Сведения о местоположении измененных (уточненных ) границ объекта							
1. Система координат <u>МСК-40</u>							
2. Сведения о характерных точках границ объекта							
Обозначение характерных точек части границы	Существующие координаты, м		Измененные (уточненные) координаты, м		Метод определения координат характерной точки	Средняя квадратичная погрешность положения характерной точки (Mt),м	Описани е обозначе ния точки
	X	Y	X	Y			
1	2	3	4	5	6	7	8
1	465731,4 6	1227238,4 9	-	-	Аналитический метод	0,3	-
2	465737,4 1	1227249,9 9	-	-	Аналитический метод	0,3	-
3	465736,7 9	1227256,4 2	-	-	Аналитический метод	0,3	-
4	465742,5 1	1227271,2 0	-	-	Аналитический метод	0,3	-
5	465749,2 9	1227282,1 0	-	-	Аналитический метод	0,3	-
6	465707,5 2	1227321,4 8	-	-	Аналитический метод	0,3	-
7	465680,0 8	1227334,0 2	-	-	Аналитический метод	0,3	-
8	465662,5 4	1227322,0 8	-	-	Аналитический метод	0,3	-
9	465657,8 7	1227304,1 1	-	-	Аналитический метод	0,3	-
10	465656,8 0	1227290,7 9	-	-	Аналитический метод	0,3	-
11	465696,6 3	1227256,5 0	-	-	Аналитический метод	0,3	-
1	465731,4 6	1227238,4 9	-	-	Аналитический метод	0,3	-
3. Сведения о характерных точках части (частей) границы объекта							
Часть №1							
Часть №2							


<p style="text-align: center;">Текстовое описание местоположения границ  <u>С2 – Зоны, занятые объектами сельскохозяйственного назначения и предназначенные для ведения сельскохозяйственного производства населенного пункта деревня Ново-Успенск муниципального образования сельского поселения "Деревня Беляево" Юхновского района Калужской области</u>  (наименование объекта)</p>		
Прохождение границы		Описание прохождения границы
От точки	До точки	
1	2	3
1	2	Северо-восточное направление
2	3	Северо-восточное направление
3	4	Северо-восточное направление
4	5	Северо-восточное направление
5	6	Юго-восточное направление
6	7	Юго-восточное направление
7	8	Юго-западное направление
8	9	Юго-западное направление
9	10	Юго-западное направление
10	11	Северо-западное направление
11	1	Северо-западное направление



## Раздел 4

**С2 - Зоны, занятые объектами сельскохозяйственного назначения и предназначенные для ведения сельскохозяйственного производства населенного пункта деревня Ново-Успенск муниципального образования сельского поселения "Деревня Беляево" Юхновского района Калужской области**  
(наименование объекта)

## План границ объекта



Используемые условные знаки и обозначения:

- 1 - характерная точка контура, сведения о которой позволяют однозначно определить её на местности
- - существующая часть контура, имеющиеся в ЕГРН сведения о которой достаточны для определения её местоположения
-  - существующие границы кадастровых кварталов по сведениям ЕГРН
-  - существующие границы кадастровых участков по сведениям ЕГРН
- 40:24:020106:106 - номера существующих кадастровых участков по сведениям ЕГРН
- 40:24-7.377 - номер существующего контура территориальной зоны "С2 - Зоны, занятые объектами сельскохозяйственного назначения и предназначенные для ведения сельскохозяйственного производства населенного пункта деревня Ново-Успенск муниципального образования сельского поселения "Деревня Беляево" Юхновского района Калужской области" по сведениям ЕГРН

Подпись \_\_\_\_\_

Дата «18» октября 2022 г.



Место для оттиска печати лица, составившего карту (план) объекта землеустройства